

ОПИСАНИЕ МЕСТОПОЛОЖЕНИЯ ГРАНИЦ**Публичный сервитут объекта «Газопровод низкого давления», кадастровый номер 50:12:0070227:147**

(наименование объекта, местоположение границ которого описано (далее - объект))

Раздел 1**Сведения об объекте**

Сведения об объекте		
№ п/п	Характеристики объекта	Описание характеристик
1	2	3
1	Местоположение объекта	Московская область, городской округ Мытищи, г. Мытищи
2	Площадь объекта ± величина погрешности определения площади ($P \pm \Delta P$)	779 м ² ± 10 м ²
3	Иные характеристики объекта	Вид объекта реестра границ: Зона с особыми условиями использования территории Содержание ограничений использования объектов недвижимости в пределах зоны или территории: Публичный сервитут, для целей размещения линейных объектов системы газоснабжения, их неотъемлемых технологических частей. Срок установления 49 лет. Обладатель публичного сервитута: Акционерное Общество "Мособлгаз". Адрес: Московская обл, г. Одинцово, д. Раздоры, 1-й км Рублево-Успенского шоссе, д. 1, корп. Б. Электронная почта: info@mosoblgaz.ru

Раздел 2

Сведения о местоположении границ объекта

1. Система координат МСК-50, зона 2					
2. Сведения о характерных точках границ объекта					
Обозначение характерных точек границ	Координаты, м		Метод определения координат характерной точки	Средняя квадратическая погрешность положения характерной точки (Mt), м	Описание обозначения точки на местности (при наличии)
	X	Y			
1	2	3	4	5	6
1	493 655,52	2 203 767,72	Аналитический метод	0,10	—
2	493 662,38	2 203 775,59		0,10	
3	493 656,85	2 203 780,61		0,10	
4	493 663,84	2 203 788,56		0,10	
5	493 662,20	2 203 793,28		0,10	
6	493 670,58	2 203 796,22		0,10	
7	493 671,91	2 203 792,45		0,10	
8	493 667,35	2 203 790,85		0,10	
9	493 667,84	2 203 789,49		0,10	
10	493 667,84	2 203 787,70		0,10	
11	493 667,20	2 203 786,29		0,10	
12	493 662,46	2 203 780,92		0,10	
13	493 667,97	2 203 775,92		0,10	
14	493 659,22	2 203 765,88		0,10	
15	493 660,62	2 203 746,59		0,10	
16	493 665,17	2 203 741,85		0,10	
17	493 666,35	2 203 739,81		0,10	
18	493 673,37	2 203 743,17		0,10	
19	493 675,10	2 203 739,56		0,10	
20	493 668,33	2 203 736,32		0,10	
21	493 684,43	2 203 707,07		0,10	
22	493 684,54	2 203 705,39		0,10	
23	493 683,44	2 203 703,94		0,10	
24	493 680,79	2 203 702,81		0,10	
25	493 683,70	2 203 698,13		0,10	
26	493 684,97	2 203 698,87		0,10	
27	493 686,82	2 203 698,87		0,10	
28	493 688,35	2 203 697,69		0,10	
29	493 711,65	2 203 655,82		0,10	
30	493 720,53	2 203 660,22		0,10	
31	493 722,31	2 203 656,64		0,10	
32	493 711,85	2 203 651,45		0,10	
33	493 710,18	2 203 651,53		0,10	
34	493 708,87	2 203 652,59		0,10	
35	493 685,52	2 203 694,56		0,10	
36	493 684,03	2 203 693,69		0,10	
37	493 682,33	2 203 693,80		0,10	
38	493 681,15	2 203 694,64		0,10	
39	493 676,69	2 203 701,82		0,10	
40	493 676,20	2 203 703,74		0,10	
41	493 677,49	2 203 705,74		0,10	
42	493 680,01	2 203 706,82		0,10	
43	493 661,95	2 203 739,42		0,10	
44	493 657,18	2 203 744,39		0,10	
45	493 656,67	2 203 745,64		0,10	
46	493 655,17	2 203 766,47		0,10	
1	493 655,52	2 203 767,72	0,10		

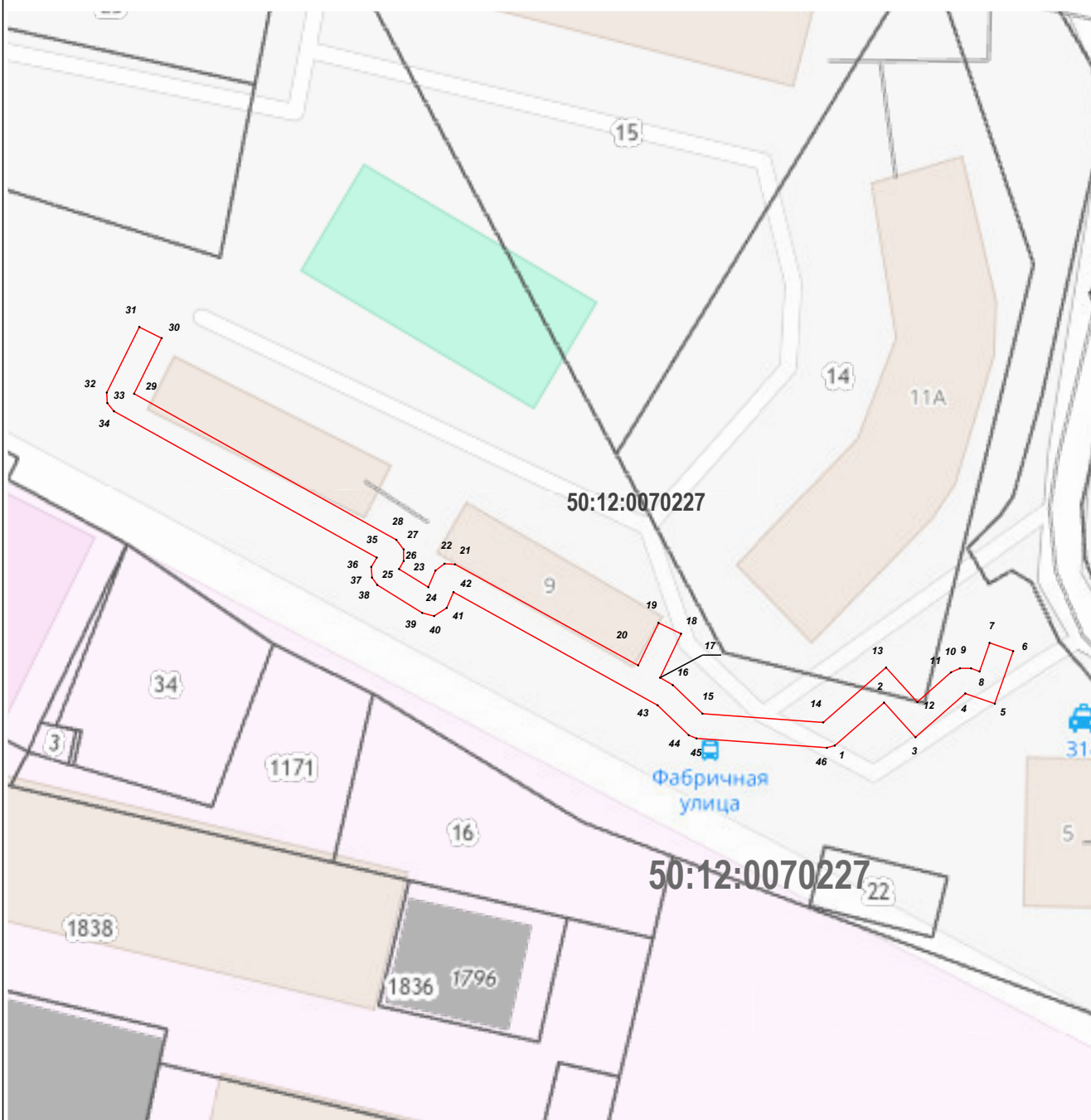
Раздел 2

Сведения о местоположении границ объекта

3. Сведения о характерных точках части (частей) границы объекта





1	2	3	4	5	6
—	—	—	—	—	—

Раздел 4
План границ объекта



Масштаб 1:1 000

Используемые условные знаки и обозначения:

-  7 - характерная точка границы зоны
-  - граница зоны
-  - граница земельного участка по сведениям ЕГРН
-  - граница кадастрового квартала по сведениям ЕГРН

Подпись _____



Дата « 5 » декабря 20 22 г.

Место для оттиска печати (при наличии) лица, составившего описание местоположения границ объекта